



WIELKOPOLSKI URZĄD WOJEWÓDZKI W POZNANIU
61-713 Poznań, al. Niepodległości 16/18
Wojewódzkie Centrum Zarządzania Kryzysowego
tel. (61) 854-99-00, 854-99-10; fax (61) 852-73-27, 854-99-20,
e-mail czk@poznan.uw.gov.pl



ZK-III.6333.1.2026.3

Poznań, 30.01.2026 r.

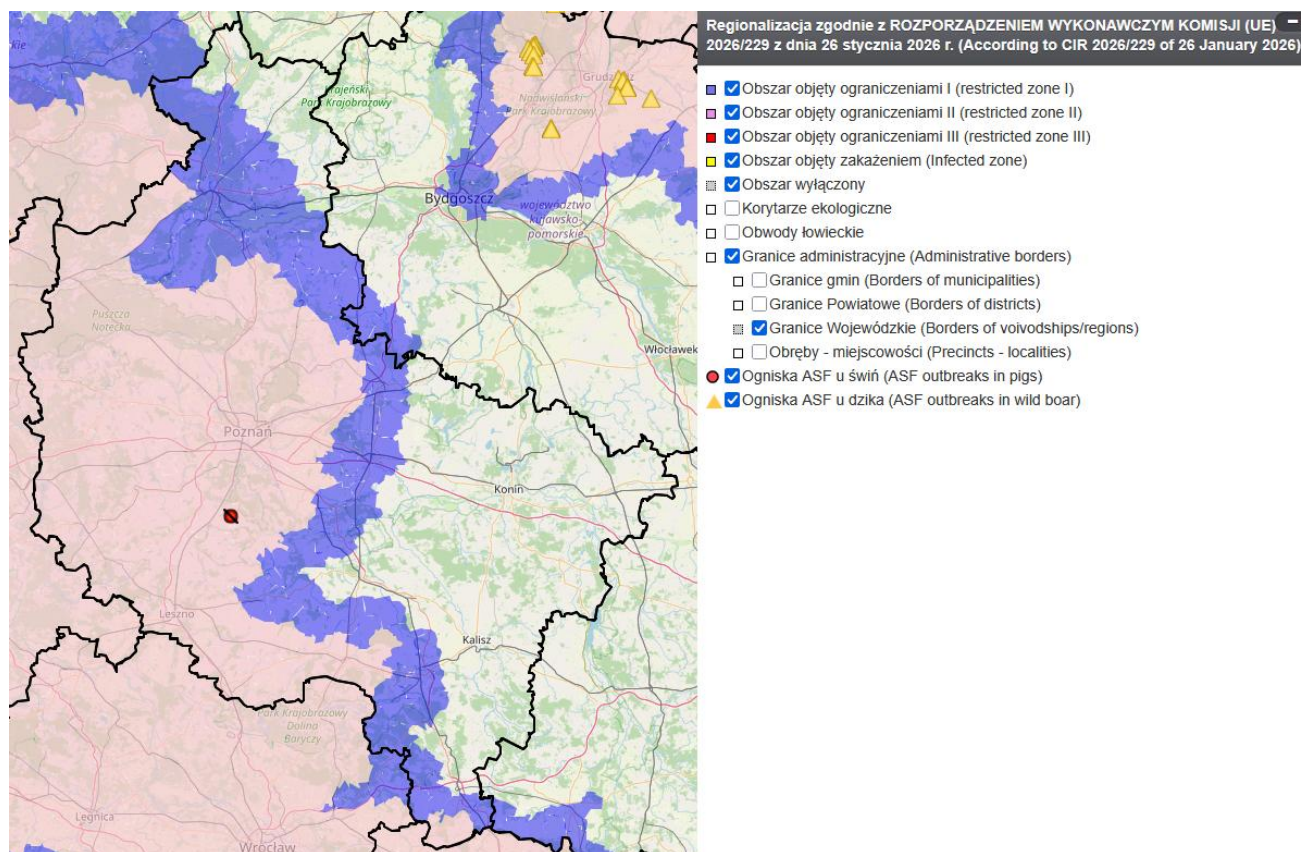
RAPORT NR 4/2026

DZIAŁANIA ZWIĄZANE Z WYSTĄPIENIEM CHOROBY ZAKAŹNYCH ZWIERZĄT NA TERENIE WOJEWÓDZTWA WIELKOPOLSKIEGO ZA OKRES OD 23.01.2026 DO 30.01.2026 (według stanu na godz. 14:00 dnia 30.01.2026 r.)

AFRYKAŃSKI POMÓR ŚWIŃ (ASF)

Od dnia 26 stycznia 2026 r. obowiązuje *Rozporządzenie Wykonawcze Komisji Europejskiej 2026/229* zmieniające załącznik I do rozporządzenia wykonawczego (UE) 2023/594 ustanawiającego szczególne środki zwalczania afrykańskiego pomoru świń – zmiana obszarów objętych ograniczeniami – strefa I, II i III.

Ryc.1. Regionalizacja zgodnie z Rozporządzeniem wykonawczym KE 2026/229 z dnia 26 stycznia 2026 r. – woj. wielkopolskie



źródło: <https://bip.wetgiw.gov.pl/asf/mapa/>

WOJEWODA WIELKOPOLSKI

1. Wojewódzkie Centrum Zarządzania Kryzysowego prowadzi stały monitoring sytuacji.

INSPEKCJA WETERYNARYJNA

Wojewódzki Inspektorat Weterynarii w Poznaniu:

1. Prowadzony jest stały monitoring sytuacji - utrzymana jest gotowość do działań w zwalczaniu ASF.

PODSUMOWANIE

1. Aktualna mapa z romieszczeniem ognisk afrykańskiego pomoru świń znajduje się pod adresem: <https://bip.wetgiw.gov.pl/asf/mapa/>

2. W 2026 r. łącznie:

- Pozostaje **1 ognisko** wirusa ASF u trzody chlewnej z 2025 r. – **1 949 szt.**

Tab.1. Liczba potwierdzonych sztuk i ognisk dzików z wirusem ASF w woj. wielkopolskim w latach 2019-202.

Lp.	Rok	Liczba sztuk dodatnich	Liczba ognisk	Powiat
1.	2019	5	-	wolsztyński (5)
2.	2020	426	-	grodziski (23) leszczyński (36) obornicki (1) wolsztyński (366)
3.	2021	234	101	szamotulski (18) międzychodzki (13) kaliski (1) leszczyński (175) gostyński (21) rawicki (1) nowotomyski (3) krotoszyński (1) kościański (1)
4.	2022	316	192	gostyński (32) kościański (8) krotoszyński (14) leszczyński (160) nowotomyski (10) poznański (54) rawicki (7) szamotulski (24) wolsztyński (7)
5.	2023	185	133	gostyński (6) kościański (1) krotoszyński (11) leszczyński (27) międzychodzki (2) nowotomyski (26) obornicki (13) poznański (90) rawicki(8) śremski (1) wolsztyński (1)

6.	2024	676	391	chodzieski (1) czarnkowsko-trzcianecki (6) gostyński (1) kościański (5) krotoszyński (1) międzychodzki (1) obornicki (40) poznański (537) szamotulski (72) śremski (2) wągrowiecki (9) wolsztyński (1)
7.	2025	823	412	Czarnkowsko-trzcianecki (3) Kościański (44) Nowotomyski (4) Obornicki (57) Poznański (514) Szamotulski (100) Śremski (99) Wągrowiecki (2)
8.	2026	-	-	-

Źródło: Opracowanie własne na podstawie danych WIW i PIW

Tab.2. Liczba potwierdzonych sztuk i aktywnych ognisk świń z wirusem ASF w woj. wielkopolskim w 2026 r.

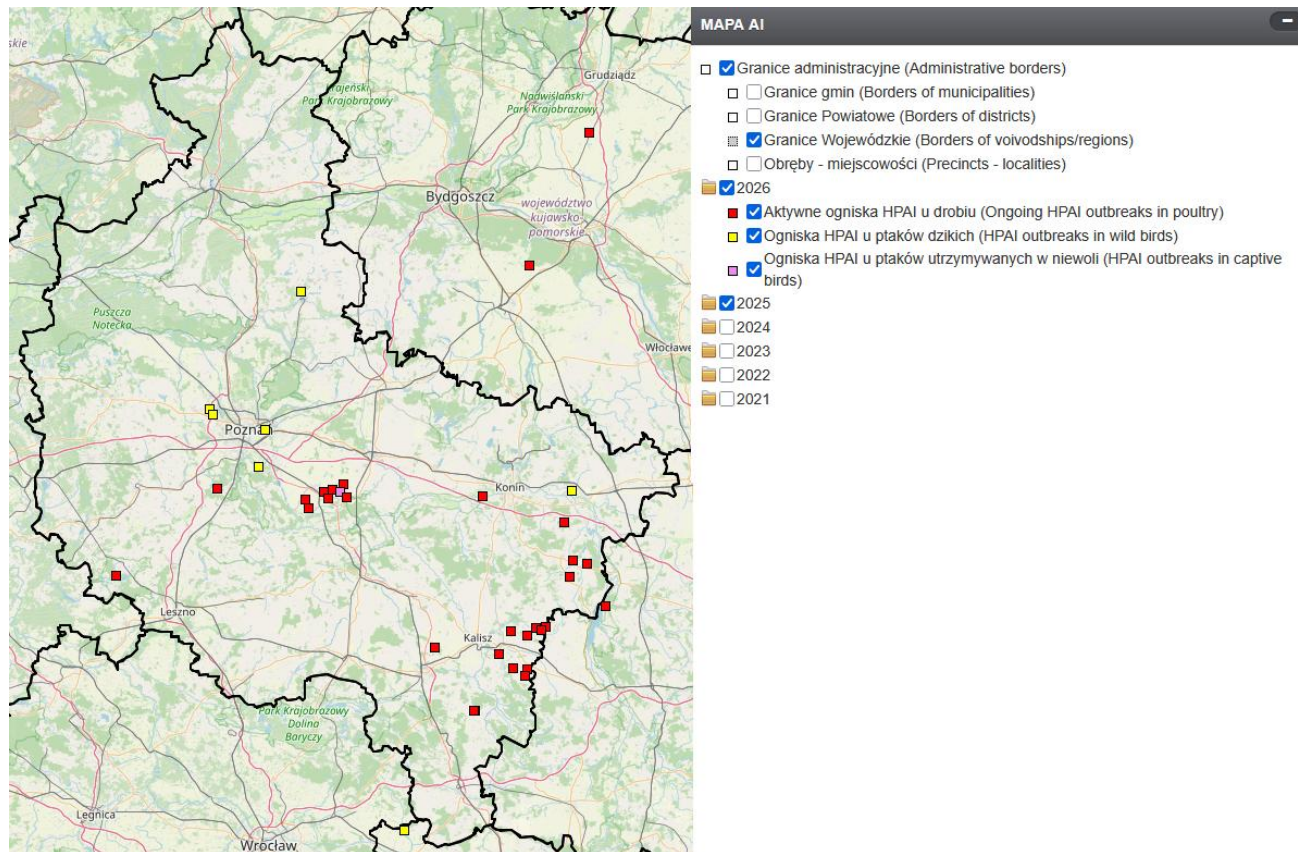
Lp.	Powiat	Miejscowość	Pogłowie świń w gospodarstwie	Data stwierdzenia ogniska choroby	O.O.O.
1.	ŚREMSKI	CHAŁAWY	1 949	2025-07-08	II
RAZEM			1 949		

Źródło: Opracowanie własne na podstawie danych WIW i PIW

GRYPA PTAKÓW (HPAI)

Od dnia **26 stycznia 2026 r.** obowiązuje *Rozporządzenie Wykonawcze Komisji Europejskiej 2026/228* zmieniające załącznik do decyzji wykonawczej (UE) 2023/2447 dotyczącej środków nadzwyczajnych w odniesieniu do ognisk wysoce zjadliwej grypy ptaków w niektórych państwach członkowskich.

Ryc.2. Regionalizacja zgodnie z Rozporządzeniem wykonawczym KE 2026/228 z dnia 26 stycznia 2026 r. – woj. wielkopolskie



źródło: <https://bip.wetgiw.gov.pl/ai/mapa/>

WOJEWODA WIELKOPOLSKI

1. Wojewódzkie Centrum Zarządzania Kryzysowego prowadzi stały monitoring sytuacji.
2. Treść rozporządzeń dot. grypy ptaków w sprawie zwalczania wysoce zjadliwej grypy ptaków (HPAI) można znaleźć pod adresem: <https://poznan.uw.gov.pl/rozporzadzenia-wojewody>

INSPEKCJA WETERYNARYJNA

Wojewódzki Inspektorat Weterynarii w Poznaniu:

1. Prowadzony jest stały monitoring sytuacji - utrzymana jest gotowość do działań w zwalczaniu HPAI.

PODSUMOWANIE

1. Aktualna mapa z romieszczeniem ognisk ptasiej grypy znajduje się pod adresem: <https://bip.wetgiw.gov.pl/ai/mapa/>
2. W 2026 r. łącznie:
 - Pozostaje 15 ognisk wirusa HPAI w gospodarstwach drobiu z 2025 r.
 - Potwierdzono 10 ognisk (2 955 327 szt.) wirusa HPAI w gospodarstwach drobiu, aktywnych - 10.
 - Potwierdzono 6 ognisk (6 szt.) wirusa HPAI u ptaków dzikich.
 - Potwierdzono 1 ognisko (220 szt.) wirusa HPAI u ptaków utrzymywanych w niewoli, aktywne – 1.

RZEKOMY POMÓR DROBIU (ND) WOJEWODA WIELKOPOLSKI

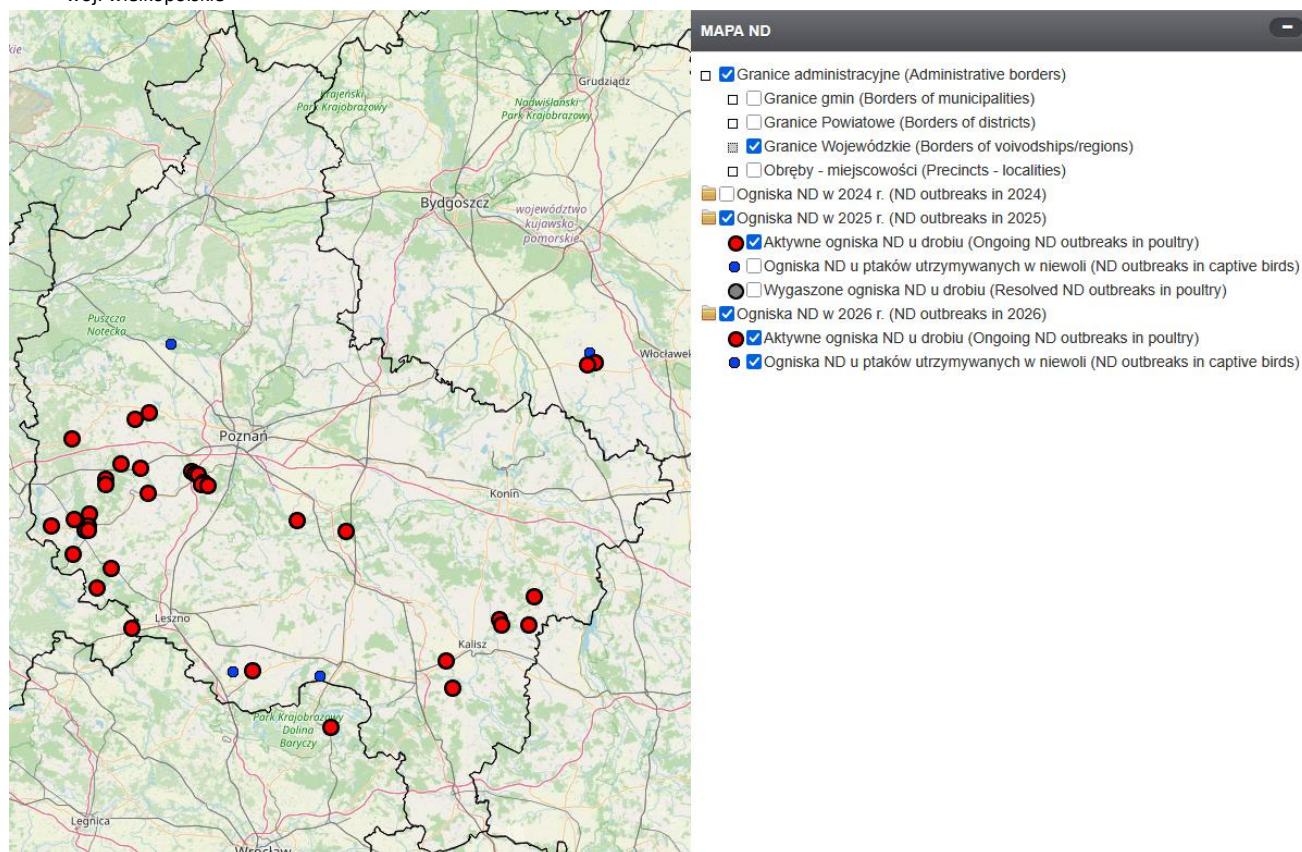
Wojewódzkie Centrum Zarządzania Kryzysowego prowadzi stały monitoring sytuacji.

INSPEKCJA WETERYNARYJNA

Wojewódzki Inspektorat Weternarii w Poznaniu:

1. Służby weterynaryjne wdrożyły wszystkie procedury zwalczania choroby przewidziane w przypadku wystąpienia *rzekomego pomoru drobiu*, zgodnie z rozporządzeniem delegowanym Komisji (UE) 2020/687 z dnia 17 grudnia 2019 r.

Ryc.3. Regionalizacja zgodnie z informacją głównego lekarza weterynarii o aktualnej sytuacji epizootycznej dla rzekomego pomoru drobiu – woj. wielkopolskie



źródło: <https://bip.wetgiw.gov.pl/nd/mapa/>

PODSUMOWANIE

1. Aktualna mapa z romieszczeniem ognisk rzekomego pomoru drobiu znajduje się pod adresem:
<https://bip.wetgiw.gov.pl/nd/mapa/>
2. W 2026 r. łącznie:
 - Pozostają **23 ogniska** wirusa ND w gospodarstwach drobiu z 2025 r.
 - **Potwierdzono 9 ognisk** wirusa ND w gospodarstwach drobiu, aktywnych – 9
 - **Potwierdzono 3 ogniska** wirusa ND u ptaków utrzymywanych w niewoli, aktywne - 3

CHOROBA NIEBIESKIEGO JĘZYKA (BLUETONGUE) WOJEWODA WIELKOPOLSKI

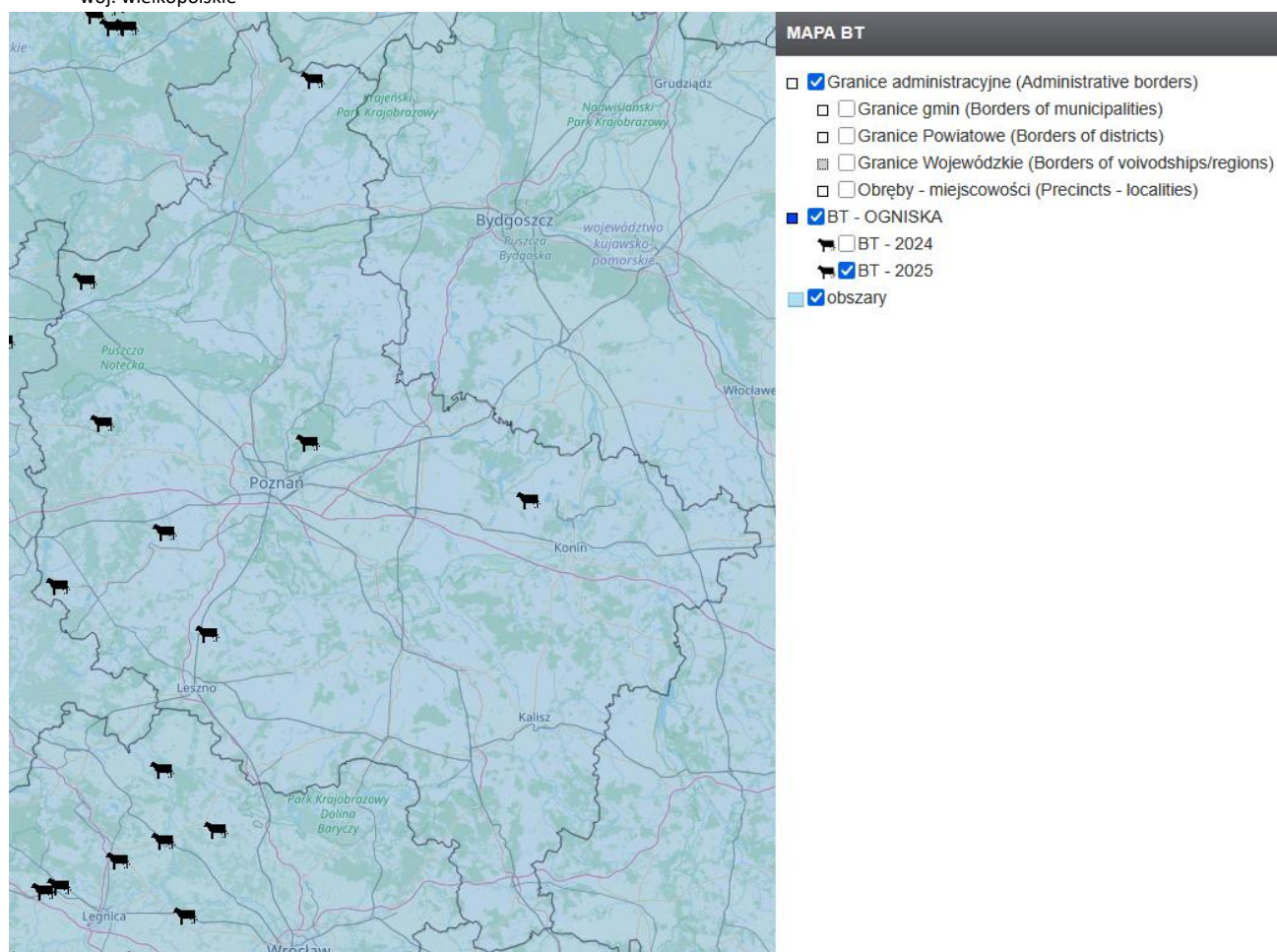
Wojewódzkie Centrum Zarządzania Kryzysowego prowadzi stały monitoring sytuacji.

INSPEKCJA WETERYNARYJNA

Wojewódzki Inspektorat Weterynarii w Poznaniu:

- W związku z występowaniem choroby niebieskiego języka (BT) w Polsce, na terytorium kraju zostały wyznaczone obszary, które nie są wolne od zakażenia BTV ani nie są objęte programem likwidacji zakażenia BTV (zgodnie z rozporządzeniem delegowanym Komisji (UE) 2020/689).

Ryc.4. Regionalizacja zgodnie z informacją głównego lekarza weterynarii o aktualnej sytuacji epizootycznej dla choroby niebieskiego języka – woj. wielkopolskie



źródło: <https://bip.wetgiw.gov.pl/bt/mapa/>

PODSUMOWANIE

- Aktualna mapa z romieszczeniem ognisk rzekomego pomoru drobiu znajduje się pod adresem:

<https://bip.wetgiw.gov.pl/bt/mapa/>

- W 2026 r. łącznie:

- Pozostaje **8 ognisk** wirusa BT (Choroba Niebieskiego Języka) u bydła hodowlanego z 2025 r.

Dyżurny Wojewódzkiego Centrum
Zarządzania Kryzysowego

/ - /
Urszula Solarz